









Commune de Renens  
 feuille 16 secteurs 1.19 1.201 1.21 1.221  
 1.222

**Plan partiel d'affectation prévoyant  
 la modification des limites des  
 constructions de l'artère 12**

TRONÇON ENTRE LE CHEMIN D'ETERPY ET  
 L'AVENUE DE SAUGIAZ

APPROUVE PAR LA MUNICIPALITE DANS SA SEANCE DU 11.9.89 LE SYNDIC :  LE SECRETAIRE : 	DEPOSE A L'ENQUETE PUBLIQUE DU 16.9.89 AU 16.10.89 LE SYNDIC :  LE SECRETAIRE : 
ADOPTE PAR LE CONSEIL COMMUNAL DANS SA SEANCE DU 22.3.90 LE PRESIDENT :  LE SECRETAIRE : 	APPROUVE PAR LE CONSEIL D'ETAT DU CANTON DE VAUD DANS SA SEANCE DU 1 JUIN 1990 L'ATTACHE DU BUREAU :  LE CHANCELIER : 

ECHELLE : 1:500 RENENS, LE 13 juin 1989  
 ETABLI PAR L'OFFICE COMMUNAL D'URBANISME DE RENENS.  
**4312.6**

- ETAT DES PROPRIETAIRES:
- parcelles no:
- 1315 NIKLES Francis
  - 1316 CIRILLO Andréa et Chantal
  - 1353 CHAUTEMS Nelli
  - 1314 JOMINI May
  - 1313 REALIMMOB S.A.
  - 367 S.I. DE VIRIS S.A.
  - 1312 REALIMMOB S.A.
  - 389 MEYLAN Zélie
  - 669 COMMUNE DE RENENS
  - 1516 LANGEVELD Petrus et Louise
  - 904 MEYLAN 2 enfants de Jean
  - 388 FELLER Jean et Rosine

- LEGENDE:
-  17.5.1946 maintenue
  -  radiée
  -  nouvelle

